
Hrušovany n. J.
1251
1250
1256/1
5.5
5.6
4.8
0.5
0.7
0.6
0.5
0.3
3.5
KK
M
SIS
PřL
3x HDPE
1x TK 15XN
Z
PřL
km 5,737
PřL
evid. km 5,830
km 5,842
5,7
5,8

v km 5,737 instalovat kabelový objekt SIS, v něm
ukončit na zářezové svorkovnici TK 15xN0,8
a trubky HDPE (m,č,f) ukončit v ROMOLDU
umístěném u SIS a zavíčkovat koncovkou s ventilkem

105
3xHDPE
TK 15xN0,8
výkop 30/90+fólie

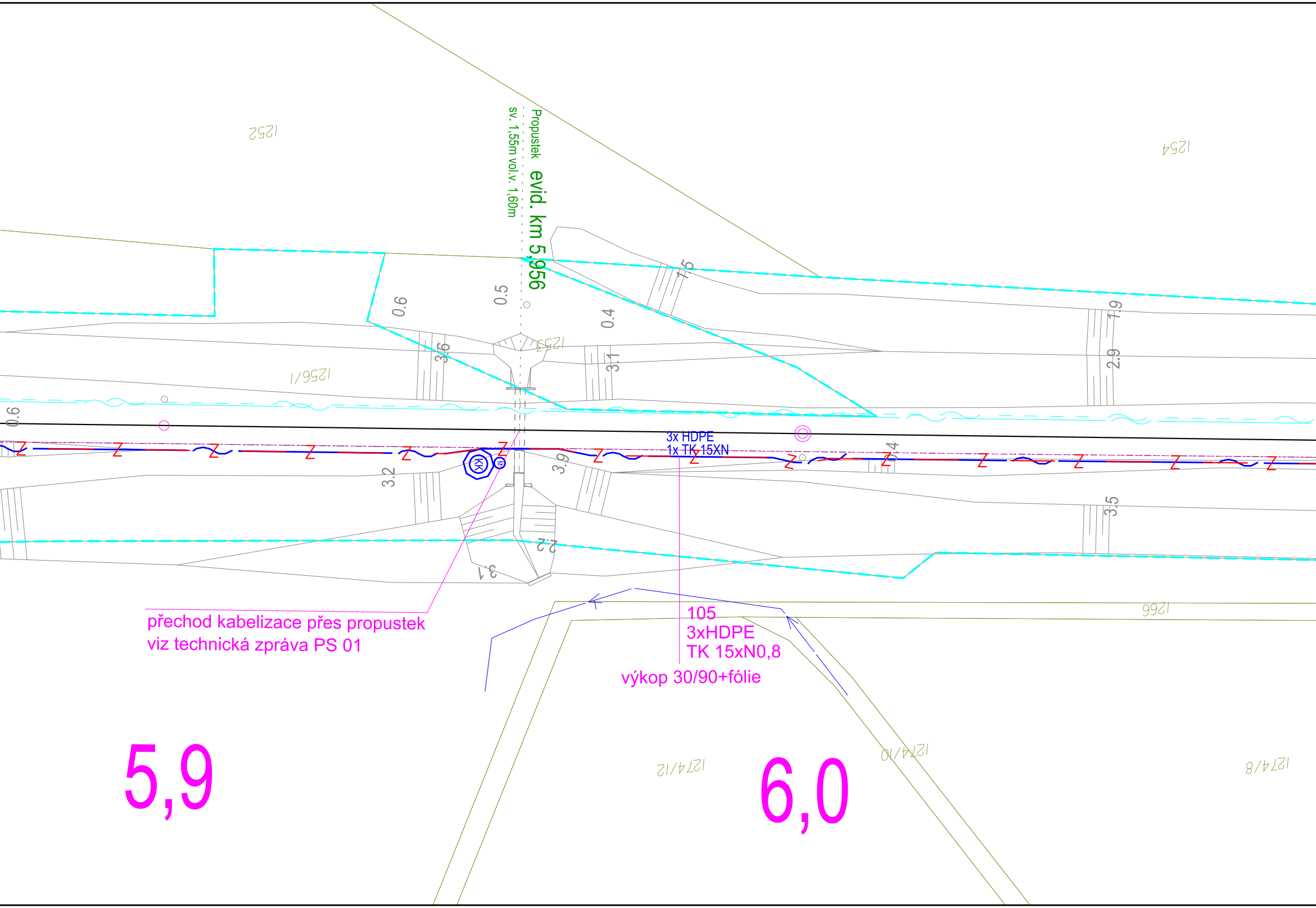
Propustek
evid. km 5,956
sv. 1,55m vol.v. 1,60m
1252
1254
1253
1256/1
0.6
0.5
0.4
1.5
1.9
2.9
3.6
3.1
0.6
3.2
3.9
0.4
3.5
2.2
3.1
KK
M
Z
3x HDPE
1x TK 15XN
přechod kabelizace přes propustek
viz technická zpráva PS 01
105
3xHDPE
TK 15xN0,8
výkop 30/90+fólie
1266
1274/12
1274/10
1274/8
5,9
6,0

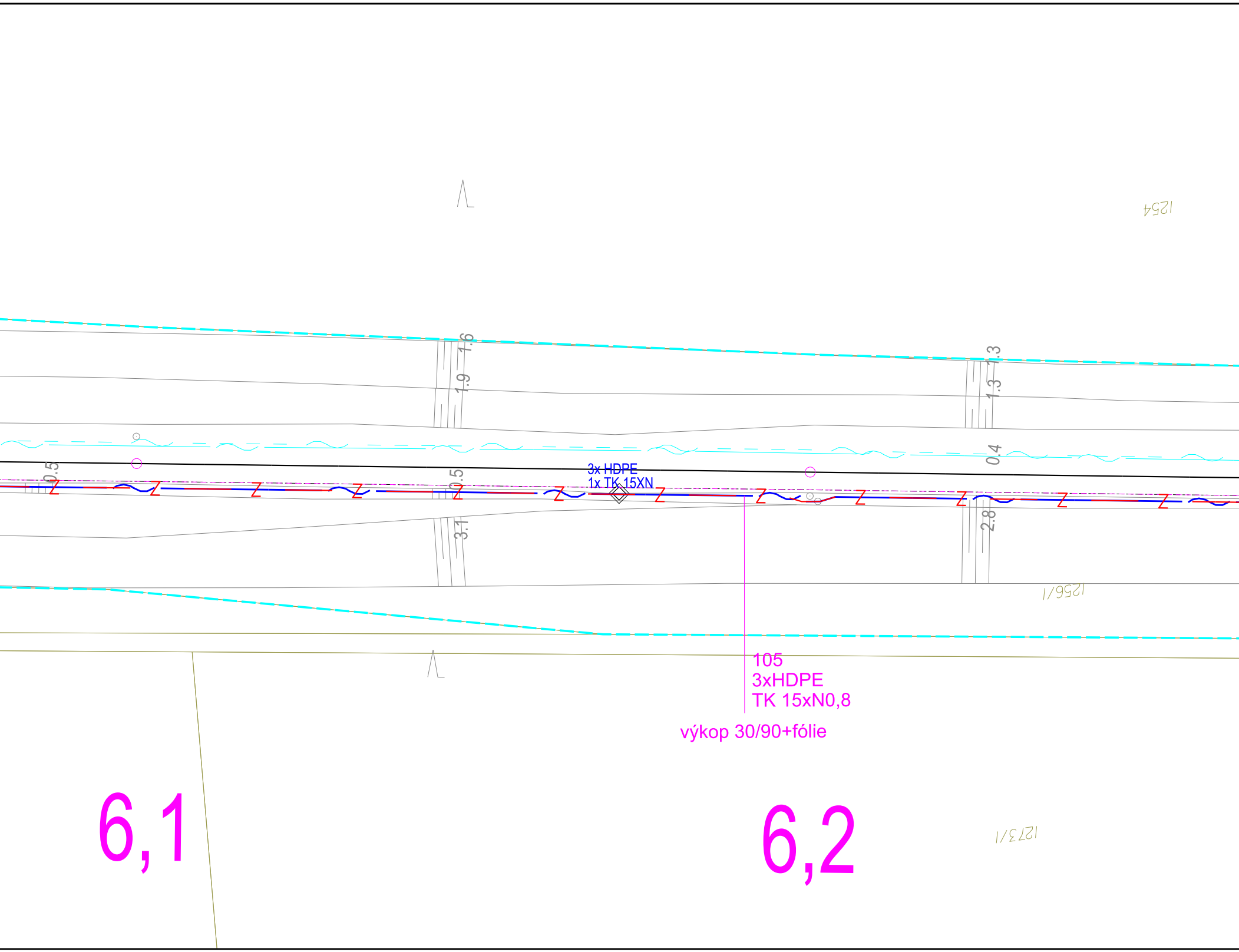
1254
1.6
1.9
1.3
1.3
0.5
0.5
0.4
3x HDPE
1x TK 15XN
3.1
2.8
1256/1
105
3xHDPE
TK 15xN0,8
výkop 30/90+fólie
6,1
6,2
1273/1

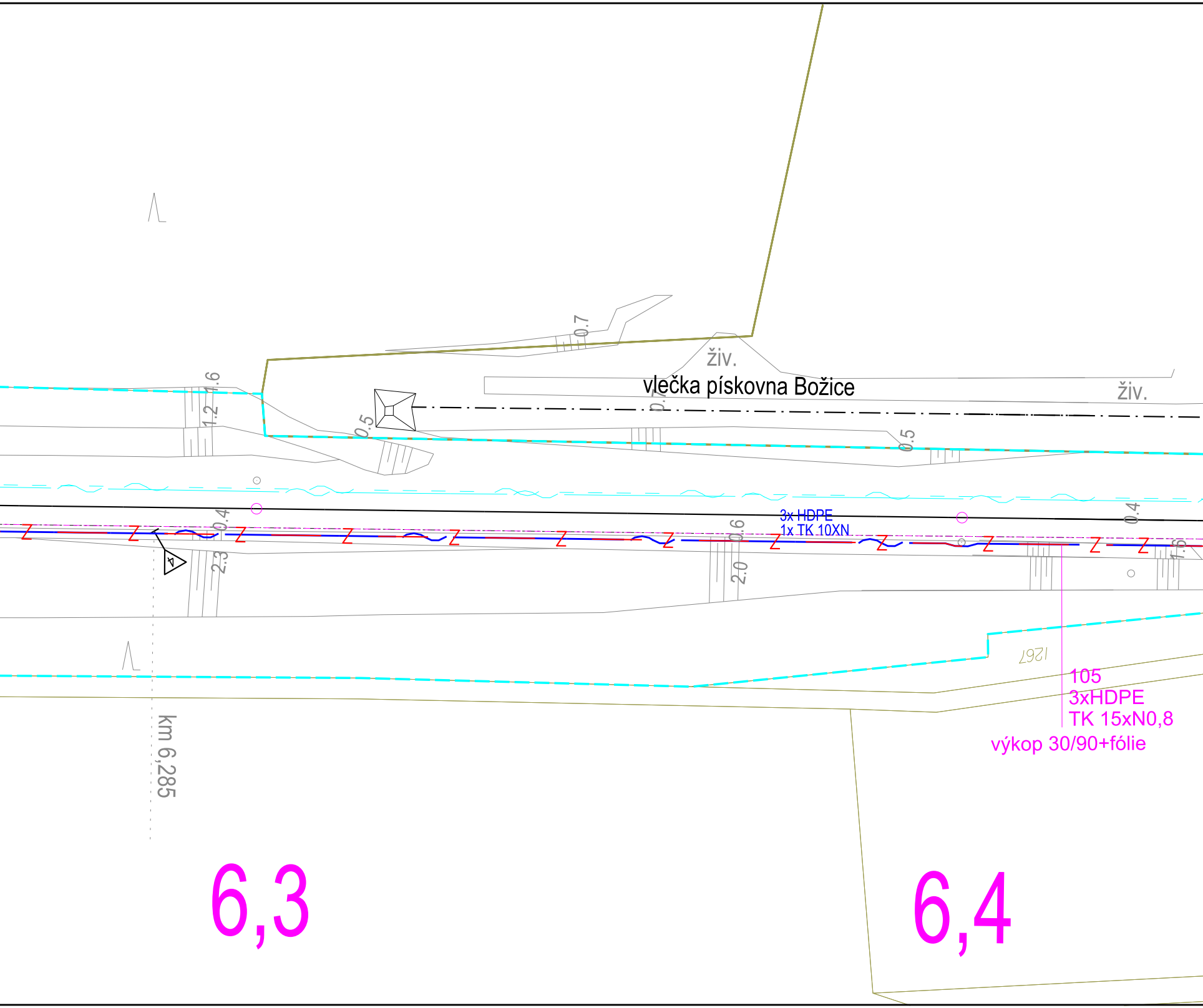
živ.
vlečka pískovna Božice
živ.
0.7
1.6
1.2
0.5
0.7
0.5
0.4
2.3
4
0.6
2.0
3x HDPE
1x TK 10XN
0.4
1.6
Z
1267
105
3xHDPE
TK 15xN0,8
výkop 30/90+fólie
km 6,285
6,3
6,4

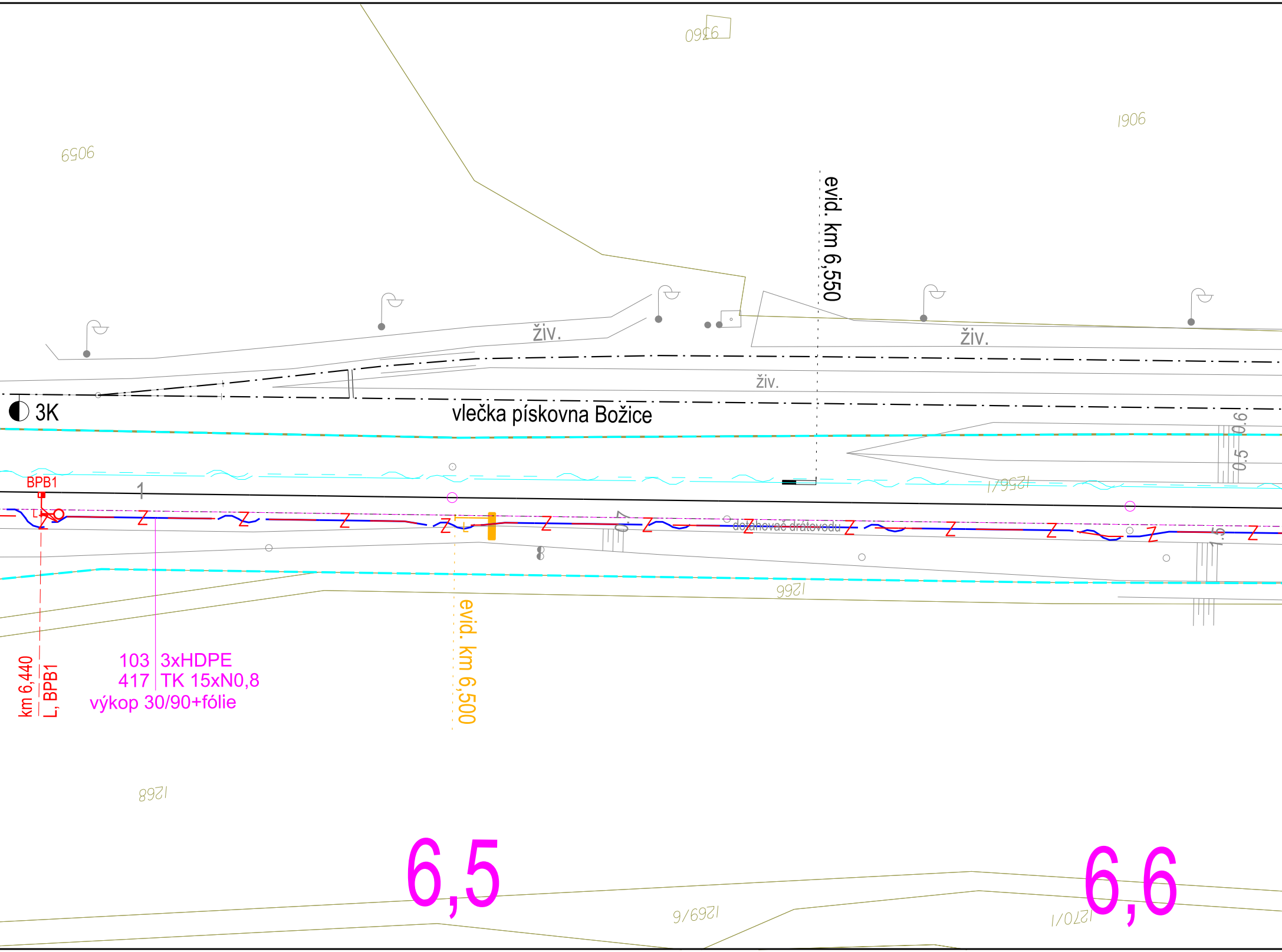
9360
9059
9061
živ.
živ.
živ.
evid. km 6,550
3K
vlečka pískovna Božice
0,6
0,5
1256/1
BPB1
1
dotahovač drátovodu
1,5
1266
km 6,440
L, BPB1
103 3xHDPE
417 TK 15xN0,8
výkop 30/90+fólie
evid. km 6,500
1268
6,5
6,6
1269/6
1270/1

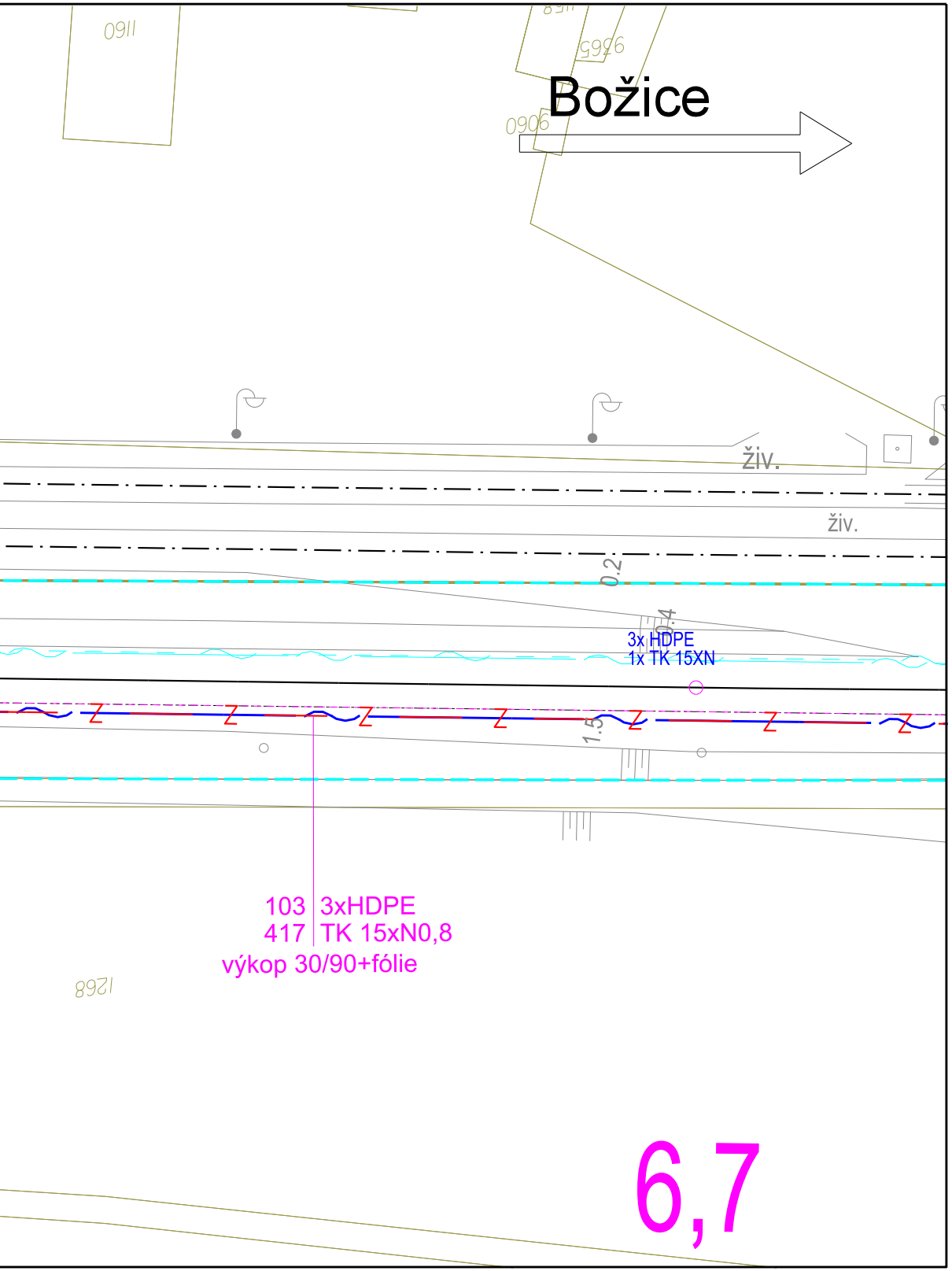
1160
9565
Božice
0906
živ.
živ.
0.2
0.4
3x HDPE
1x TK 15XN
1.5
103
3xHDPE
417
TK 15xN0,8
výkop 30/90+fólie
1268
6,7

Legenda:

katastrální mapa
hranice drážního pozemku (SŽ s.o.)
hranice drážního pozemku (ČD a.s.)
zaměření
nové prvky a kabelizace
osa koleje, stávající prvky
rušené prvky
hektometry, popisy

Stávající sítě:

CETIN
CETIN - nadzemní sítě
NEJ - zemní optické vedení
Obec Tasovice - dešťová kanalizace
Obec Hodonice - veřejné osvětlení bez zákresu - nutno vytýčit
ČEPS - nadzemní VVN
GasNet
EGD - NN nadzemní
EGD - NN podzemní
EGD - sdělovací
EGD - VN nadzemní
EGD - VVN nadzemní
VAS - kanalizace
VAS - vodovod
ČD Telematika
ČD Telematika - digi
SŽ - SEE
SŽ - SSZT
SŽ - SZZ - MK
SŽ - závislostní kabel + VP
SŽ - drátovody (rušené)
SŽ - SPS - vodovod
SŽ - SPS - kanalizace
SŽ - SPS - zemnící pásek
SŽ - SPS - elektro

EVROPSKÁ UNIE
Evropské strukturální a investiční fondy
Operační program Doprava

Ministerstvo dopravy
Státní fond dopravní infrastruktury

Orientační schéma:

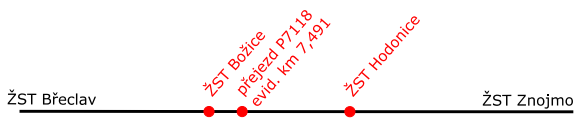
ŽST Břeclav
ŽST Božice
přejezd P7118
evid. km 7,491
ŽST Hodonice
ŽST Znojmo

Razítko oprávněné osoby:

Podpis:
Datum:

Revize:	Datum:	Popis:	Kontroloval:
000	8/2023	Definitivní odevzdání dokumentace	Ing. Václav Švásta

Stavebník/Investor: **Správa železnic, státní organizace**
Adresa: Dlážděná 1003/7, 110 00 Praha 1
Zástupce investora: Oblastní ředitelství Brno
Adresa: Kounicova 688/26, 611 43 Brno

SPRÁVA ŽELEZNIC

Zhotovitel PD: **Signal Projekt s.r.o.**
Adresa: Vídeňská 55, 639 00 Brno
Kontakt: T: +420 543 233 962
E: projekce@signalprojekt.cz

Zhotovitel dílčí části PD: **Signal Projekt s.r.o.**
Adresa: Vídeňská 55, 639 00 Brno
Kontakt: T: +420 543 233 962
E: projekce@signalprojekt.cz

Hlavní projektant (HIP):	Specialista:	Odpovědný projektant:	Zpracovatel:
Ing. Přemysl Boguaj	Ing. Václav Švásta	Ing. Přemysl Boguaj	Ing. Přemysl Boguaj

Název stavby/akce:

Oprava zabezpečovacího zařízení v ŽST Božice a Hodonice

Označení (S-kód): -
Zakázka č.: 23-025-40-311

Název části: Staniční zabezpečovací zařízení (SZZ)
Označení části: D.1.1.1

Název objektu: **Oprava SZZ Božice**
Označení objektu/komplexu: **PS 01**

Název přílohy: Polohopisný výkres km 5,700 - km 6,700
Název dílčí části přílohy:
Číslo přílohy: **2. 101**

Paré:

Kraj:	Katastrální území:	TUDU:
Jihomoravský	viz textová část	2082 04

Stupeň dokumentace:	Datum zpracování:	Formáty:	Měřítko:
DSP+PDPS	8/2023	12 x A4	1:500

S-kód:	Stupeň dokumentace:	Část:	Objekt:	Podobjekt:	Příloha:	Revize:
X X X X X X X X X X	– P D P S	– D 1 1 1 X	– P S 0 1 X X X X	– X X	– 2 – 1 0 1	– 0 0 0

[Prostor pro další informace]